



## BORANG MAKLUM BALAS

**PROGRAM PUBLISITI DAN PENYERTAAN AWAM  
1 – 30 SEPTEMBER 2021**

# **DRAF RANCANGAN TEMPATAN DAERAH BESUT 2035 (PENGGANTIAN)**

KEPADA :

**YANG DIPERTUA  
MAJLIS DAERAH BESUT  
22200 BESUT, TERENGGANU**

Berkenaan dengan Publisiti dan Representasi Awam terhadap **Draf Rancangan Tempatan Daerah Besut 2035 (Penggantian) di bawah Seksyen 13, Akta Perancangan Bandar dan Desa 1976 (Akta 172)**. Anda boleh mengemukakan cadangan / bantahan / pandangan berhubung cadangan-cadangan yang terkandung dalam Draf dengan mengemukakan **BORANG MAKLUM BALAS** ini. Cadangan / bantahan / pandangan anda akan dipertimbangkan oleh Jawatankuasa Siasatan Tempatan dan Pendengaran (JKSTP).


|                        |   |                     |
|------------------------|---|---------------------|
| NAMA                   | : |                     |
| ALAMAT                 | : |                     |
| NO. TELEFON            | : |                     |
| EMEL JIKA ADA          | : |                     |
| TARIKH                 | : |                     |
| TANDATANGAN            | : |                     |
| KEHADIRAN JKSTP        | : | Hadir / Tidak Hadir |
| UNTUK KEGUNAAN PEJABAT |   |                     |
| TARIKH TERIMA          | : |                     |
| NO. RUJUKAN            | : |                     |

### PANDUAN MENGISI BORANG MAKLUM BALAS


1. Sila isikan nama, alamat dan nombor telefon untuk mudah dihubungi bagi sesi JKSTP.
2. Sila tandakan pendapat anda di ruangan yang telah disediakan.
3. Cadangan, bantahan atau pandangan mestilah berkaitan dengan perkara-perkara yang terkandung di dalam Draf Rancangan Tempatan Daerah Besut 2035 (Penggantian).
4. Semua cadangan, bantahan dan pandangan mestilah berasaskan kepada keperluan masyarakat umum dan bukan kepentingan peribadi atau individu tertentu.
5. Borang ini boleh dihantar melalui pos atau serahan tangan kepada Majlis Daerah Besut atau PLANMalaysia Negeri Terengganu, Tingkat 4, Wisma Negeri, Kuala Terengganu atau Pejabat Projek Zon Timur PLANMalaysia, Tingkat 4, Wisma PERKESO, Kuala Terengganu.
6. Serahan borang melalui emel boleh dibuat kepada Majlis Daerah Besut di **mdb@terengganu.gov.my**
7. Tempoh publisiti selama **30 hari pada 1-30 September 2021**.
8. Maklum balas perlu sampai kepada Urusetia sebelum atau pada **30 September 2021**.
9. Untuk sebarang pertanyaan lanjut, sila hubungi pegawai berikut:
  - i. Pn. Norhasnita binti Abd Samad (Pengurus Projek) di talian **011-32379161** atau;
  - ii. En. Kamal bin Noor (Pen. Pengurus Projek) di talian **018-390 5441** atau;
  - iii. Pn. Athirah binti Azmi (Pegawai Perancang Bandar) di talian **010-2682084** atau;
  - iv. Pn. Marhaini binti Deresid (Pen. Pegawai Perancang Bandar) di talian **018-323 4596**.

**DRAF RANCANGAN TEMPATAN DAERAH BESUT 2035 (PENGGANTIAN)** mengandungi 3 Jilid berikut yang boleh disemak secara fizikal di 4 lokasi berikut:


1. Majlis Daerah Besut (Kota Putera Lodge);
2. Pejabat Daerah dan Tanah Besut;
3. Pejabat PLANMalaysia Negeri Terengganu, Tingkat 4, Wisma Negeri; dan
4. Lobi Wisma PERKESO, Kuala Terengganu.



**JILID 1 :  
PETA CADANGAN  
DAN STRATEGI PEMBANGUNAN**



**JILID 2 :  
KELAS PENGGUNAAN TANAH/  
BANGUNAN DAN GARIS PANDUAN KHUSUS**



**JILID 3 :  
PENGURUSAN DAN  
PELAKSANAAN PROJEK**

**DRAF RANCANGAN TEMPATAN DAERAH BESUT 2035 (PENGGANTIAN)** boleh diakses secara atas talian dengan mengimbas qrcode di bawah. Maklum balas juga boleh dibuat secara atas talian menggunakan Google Form yang boleh dicapai dengan mengimbas qrcode borang maklum balas berikut.



**LAPORAN DIGITAL  
RT DAERAH BESUT 2035  
(PENGGANTIAN)**



**GOOGLE FORM  
MAKLUM BALAS ATAS TALIAN**

**BAHAGIAN 1 : MATLAMAT DAN KONSEP PEMBANGUNAN**

Tandakan sama ada setuju atau tidak cadangan di bawah:-

Matlamat Pembangunan Daerah Besut 2035  
 "Membangunkan Daerah Besut sebagai pemacu Zon Promosi Pembangunan Wilayah Utara Negeri Terengganu ke arah kehidupan rakyat yang berkualiti"

SETUJU

TIDAK SETUJU

Rangka Konsep Pembangunan

"Memacu Kehidupan Perbandaran Sejahtera dari Hutan Hujan ke Taman Laut"

Tagline : Besut Destinasi Semulajadi Anda

**BAHAGIAN 3 : BANTAHAN / CADANGAN / PANDANGAN**

| NYATAKAN RUJUKAN MUKA SURAT / BLOK PERANCANGAN / PERKARA | BANTAHAN | CADANGAN | PANDANGAN |
|--|----------|----------|-----------|
|  |          |          |           |

**BAHAGIAN 2 : PROJEK BERIMPAK TINGGI**

Tandakan sama ada setuju atau tidak cadangan di bawah:-

| BIL | KOD   | NAMA PROJEK BERIMPAK TINGGI  | SETUJU                   | TIDAK SETUJU             |
|-----|-------|--|--------------------------|--------------------------|
| 1.  | KM 18 | Pembangunan Pusat Pentadbiran Baharu Daerah Besut di Tembila   | <input type="checkbox"/> | <input type="checkbox"/> |
| 2.  | KM 17 | Pembangunan Hospital baharu Daerah Besut bertaraf 'Pakar Major' di Tembila   | <input type="checkbox"/> | <input type="checkbox"/> |
| 3.  | TU 4  | Pembangunan Kompleks Majlis Perbandaran Besut di Tembila dan Pejabat Pentadbiran MDB di Pulau Perhentian                                       | <input type="checkbox"/> | <input type="checkbox"/> |
| 4.  | PL 10 | Pembangunan Hab Eko-Pelancongan Pulau Perhentian di Pantai Pasir Panjang   | <input type="checkbox"/> | <input type="checkbox"/> |
| 5.  | JL 23 | Pembinaan Kompleks Jeti Pelancongan di Seberang Kastam (Seberang Kastam Quayside)  | <input type="checkbox"/> | <input type="checkbox"/> |
| 6.  | PN 9  | Pembangunan Seberang Kastam Quayside   | <input type="checkbox"/> | <input type="checkbox"/> |
| 7.  | PT 12 | Menaik taraf Kompleks Lembaga Kemajuan Ikan Malaysia (LKIM) Besut dan pembangunan Kompleks LKIM Besut 2  | <input type="checkbox"/> | <input type="checkbox"/> |
| 8.  | IU 26 | Pembinaan menara telekomunikasi liputan 4G dan 5G bagi sistem telekomunikasi jalur lebar berkelajuan tinggi                                    | <input type="checkbox"/> | <input type="checkbox"/> |
| 9.  | PR 1  | Pembangunan Bandar-bandar Lestari  | <input type="checkbox"/> | <input type="checkbox"/> |
| 10. | PL 16 | Pembangunan warisan budaya di Kampung Warisan Kampung Raja   | <input type="checkbox"/> | <input type="checkbox"/> |
| 11. | LA 1  | Membangunkan landskap Taman Bandaran Jertih  | <input type="checkbox"/> | <input type="checkbox"/> |
| 12. | TLR 4 | Pembangunan Taman Wilayah Besut Wetland  | <input type="checkbox"/> | <input type="checkbox"/> |
| 13. | JL 1  | Pembinaan persimpangan bertingkat di Tembila untuk menghubungkan ke Lebuhraya Pantai Timur 3   | <input type="checkbox"/> | <input type="checkbox"/> |
| 14. | JL 2  | Pembinaan stesen ECRL Jertih dengan kemudahan sokongan sistem pengangkutan dan lalu lintas   | <input type="checkbox"/> | <input type="checkbox"/> |
| 15. | PT 6  | Meningkatkan pembangunan Agro Mix Farm Durian Telor  | <input type="checkbox"/> | <input type="checkbox"/> |
| 16. | PT 13 | Pembangunan dan menaik taraf infrastruktur saluran dan pengairan, serta memelihara sumber air untuk kawasan IADA KETARA dan IADA KETARA Fasa 2 | <input type="checkbox"/> | <input type="checkbox"/> |
| 17. | KM 5  | Pembangunan Pusat Keselamatan Risiko Bencana dan Pusat Kuarantin Wabak Penyakit Berjangkit di Kg Renek   | <input type="checkbox"/> | <input type="checkbox"/> |
| 18. | PI 1  | Pembangunan Kawasan Perindustrian Gong Medang Fasa II  | <input type="checkbox"/> | <input type="checkbox"/> |

TERIMA KASIH ATAS KERJASAMA ANDA

**BAHAGIAN 3 : BANTAHAN / CADANGAN / PANDANGAN (HELAIAN TAMBAHAN JIKA PERLU)**

| NYATAKAN RUJUKAN MUKA SURAT / BLOK PERANCANGAN / PERKARA | BANTAHAN | CADANGAN | PANDANGAN |
|--|----------|----------|-----------|
|  |          |          |           |

